
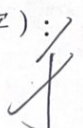



用地调查结果确认表

项目名称		本溪至集安高速公路本溪至桓仁（辽吉界） 段项目设计变更新增用地（本溪段）	
被用地单位名称		明山区卧龙街道卧龙村	
拟用土地情况			
地类		面积	
		0.1168 公顷	
农用地	耕地	水田	
		水浇地	
		旱地	
	果园		
	有林地		
	乔木林地		0.1168
	沟渠		
	农村道路		
	建设用地		
未利用地			
合计		0.1168	
被用地单位确认	负责人（签字）：  年 月 日		

用地调查结果确认表

项目名称		本溪至集安高速公路本溪至桓仁（辽吉界） 段项目设计变更新增用地（本溪段）	
被用地单位名称		明山区卧龙街道欢喜岭村	
拟用土地情况			
地类		面积	
		0.1173 公顷	
农用地	耕地	水田	
		水浇地	
		旱地	
	果园		
	有林地		
	乔木林地		0.1173
	沟渠		
	农村道路		
	建设用地		
未利用地			
合计		0.1173	
被用地单位确认	负责人（签字）：   （公章） 欢喜岭村民委员会		
			日