

农用地转用方案

单位：公顷、公斤、公里、个、万元

| | | | |
|----------|---------------|--------|---------|
| 建设用地项目名称 | 本溪杨家66千伏输变电工程 | | |
| 申请用地总面积 | 0.4512 | 新增建设用地 | 0.4512 |
| 申请转用面积情况 | 地类\权属 | 合计 | 其中：集体用地 |
| | 总计 | 0.4512 | 0.4512 |
| | (一)农用地 | 0.4512 | 0.4512 |
| | 耕地 | 0 | 0 |
| | 其中水田 | 0 | 0 |
| | 其中永久基本农田 | 0 | 0 |
| | (二)未利用地 | 0 | 0 |

国土空间规划、土地利用计划情况

| | | | | | | | |
|----------|--------|------|-------|-----------|--------|--------|-------|
| 是否符合规划 | | 符合规划 | | 符合规划级别 | | 市级 | |
| 申请使用国家计划 | | | | 已安排使用省级计划 | | | |
| 年度 | 新增建设用地 | 农用地 | 其中：耕地 | 年度 | 新增建设用地 | 农用地 | 其中：耕地 |
| | 0 | 0 | 0 | 2024 | 0.4512 | 0.4512 | 0 |





补划永久基本农田情况

| | |
|-----------------|---|
| 补划永久基本农田面积 | 0 |
| 占川永久基本农田必要性、合理性 | |
| 补划永久基本农田可行性 | |

补充耕地情况

| | | | | | | |
|-------------|-----------|---|------|---|--------|---|
| 需补充 | 耕地面积 | 0 | 水田面积 | 0 | 标准粮食产能 | 0 |
| 补充耕地信息确认单编号 | | | | | | |
| 已补充 | 耕地面积 | 0 | 水田面积 | 0 | 标准粮食产能 | 0 |
| 承诺补充 | 耕地面积 | 0 | 水田面积 | 0 | 标准粮食产能 | 0 |
| 承诺补充耕地完成时限 | 补充耕地实际总费用 | | | | 0 | |

节约集约用地情况

| 功能分区 | 数量 | 申请用地 | 原有用地 (改扩建项目) | 指标控制面积 | 指标对应条件 |
|---------------------|---|--------|-----------------|--------|-----------------------------|
| 站内用地, 进站道路 | 2 | 0.4512 | | 0.4512 | 《电力工程项目建设用地指标》(建标[2010]78号) |
| 节地技术、模式应用情况 | 无 | | | | |
| 说明开展节地评价讨论情况 | | | | | |
| 市、县人民政府自然资源主管部门审核意见 | <div style="display: flex; justify-content: space-around; align-items: center;"> <div style="text-align: center;"> <p>主管领导: </p> </div> <div style="text-align: center;">  </div> <div style="text-align: center;"> <p>日期: 2024.5.17</p> </div> </div> | | | | |
| 市、县人民政府审核意见 | <div style="display: flex; justify-content: space-around; align-items: center;"> <div style="text-align: center;"> <p>主管领导: </p> </div> <div style="text-align: center;">  </div> <div style="text-align: center;"> <p>日期: 5.20日</p> </div> </div> | | | | |