



用地调查结果确认表


项目名称		明山区 2023 年度第 7 批次 建设用地	
被用地单位名称		明山区牛心台街道办事处下牛村	
拟用土地情况			
地类		面 积	
		公 顷	
农用地	耕地	水田	
		水浇地	3.5868
		旱地	6.0097
	果园		
	有林地		0.0062
	其他林地		0.2413
	设施农用地		0.2208
	农村道路		0.2547
	建设用地		4.0886
未利用地			
合计		14.4081	
被用地单位确认	负责人（签字）：  2023年6月1日		




用地调查结果确认表

项目名称		明山区 2023 年度第 7 批次 建设用地	
被用地单位名称		啤酒厂家属楼	
拟用土地情况			
地类		面 积	
		公 顷	
农用地	耕地	水田	
		水浇地	
		旱地	0.2515
	果园		
	有林地		
	其他林地		0.0186
	设施农用地		
	农村道路		
	建设用地		
未利用地			
合计			
被用地单位确认	负责人（签字）：   年 月 日		

用地调查结果确认表

项目名称		明山区 2023 年度第 7 批次 建设用地	
被用地单位名称		大河酒厂	
拟用土地情况			
地类		面 积	
		公 顷	
农用地	耕地	水田	
		水浇地	
		旱地	0.0821
	果园		
	有林地		
	其他林地		
	设施农用地		
	农村道路		
	建设用地		
	未利用地		
合计		0.0821	
被用地单位确认	负责人（签字）：  (公章) 2021 年 6 月 1 日		

用地调查结果确认表

项目名称		明山区 2023 年度第 7 批次 建设用地	
被用地单位名称		庆增农场	
拟用土地情况			
地类		面 积	
		公 顷	
农用地	耕地	水田	
		水浇地	0.1644
		旱地	
	果园		
	有林地		
	其他林地		
	设施农用地		
	农村道路		
	建设用地		
未利用地			
合计		0.1644	
被用地单位确认	负责人（签字）：  （公章） 2021 年 6 月 1 日		

用地调查结果确认表

项目名称		明山区 2023 年度第 7 批次 建设用地	
被用地单位名称		粮库（备用铁路线）	
拟用土地情况			
地类		面 积	
		公 顷	
农用地	耕地	水田	
		水浇地	
		旱地	0.2924
	果园		
	有林地		
	其他林地		
	设施农用地		
	农村道路		0.0157
	建设用地		
未利用地			
合计		0.3081	
被用地单位确认	负责人（签字）： 