

本溪市自然资源局文件

本自然资〔2023〕52号

签发人：黄代东

本溪市自然资源局关于本溪至集安高速公路 本溪至桓仁(辽吉界)段工程建设本溪段 第九工区第一批施工临时用地的批复

中铁（辽宁）本桓高速公路有限公司：

报来《本溪至集安高速公路本溪至桓仁（辽吉界）段工程建设本溪段第九工区（一批）临时用地申请书》及相关材料收悉。根据《中华人民共和国土地管理法》《自然资源部关于规范临时用地管理的通知》（自然资规〔2021〕2号）和《关于做好京哈高速改扩建、本桓高速、绥凌高速项目建设自然资源要素保障工作的通知》（辽自然资办发〔2022〕84号）等文件有关要求，经审

查，现批复如下：

一、同意你公司临时使用位于桓仁满族自治县雅河朝鲜族乡荒甸村、二棚甸子镇鸡冠砬子村、二棚甸子镇二棚甸子村土地 1.2371 公顷，作为本溪至集安高速公路本溪至桓仁(辽吉界)段工程建设本溪段第九工区第一批施工临时办公和生活用房、施工道路。地块四至界址详见《第九工区施工临时用地勘测定界图》(图号：1-1、1-2、1-3)。该用地占用 2020 年国土变更调查地类(部下发基础数据)为：一般耕地 0.0589 公顷、永久基本农田 1.1782 公顷。其中涉及占用本溪市“三区三线”划定成果的永久基本农田 1.1782 公顷，用于办公和生活用房、施工道路使用。

二、及时向县级自然资源部门申请对临时用地定点放线，严格履行批后实施程序，妥善解决好被用地单位群众的生产生活。

三、严格按照国家有关规定使用土地；严格按照批准的用途、要求施工建设，不得改变用途；不得转让、抵押、出租；不得修建永久性建筑物(构)筑物。

四、严格按照《本溪至集安高速公路本溪至桓仁(辽吉界)段建设工程第九工区施工临时用地耕作层土壤剥离再利用方案》做好耕作层土壤剥离再利用。

五、科学组织施工，节约集约使用土地，严格遵守安全生产、生态环境保护的有关规定。

六、临时用地使用期限为肆年，从批准之日起算。

七、土地使用期限届满，你必须主动清除地上临时建(构)筑物和其他地上附着物，恢复土地原状。恢复耕地原种植条件，确保耕地面积不减少、质量不降低。自临时用地期满之日起一年内，按评审通过的《本溪至集安高速公路本溪至桓仁(辽吉界)段建设工程第九工区施工临时用地土地复垦方案》完成土地复垦。

附件：本溪至集安高速公路本溪至桓仁(辽吉界)段建设工程第九工区施工临时用地勘测定界图(图号：1-1、1-2、1-3)



本溪至集安高速公路本溪至桓仁（辽宁界）段建设一期工程第九区施工临时用地勘测定界图

40228-043301

勘测定界表

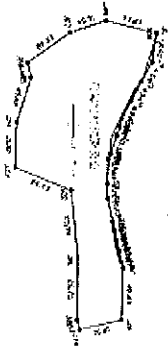
| | | |
|------|--------|---------|
| 地类 | 用途 | 面积(㎡) |
| 农用地 | 旱地 | 4084.80 |
| | 其他农用地 | 61.20 |
| | 林地 | 11.39 |
| 未利用地 | 其他未利用地 | 346.00 |

界址点坐标表

| 点号 | X | Y | 点号 | X | Y |
|----|-----------|-----------|----|-----------|-----------|
| 1 | 450411.31 | 426123.07 | 17 | 450411.31 | 426123.07 |
| 2 | 450411.31 | 426123.07 | 18 | 450411.31 | 426123.07 |
| 3 | 450411.31 | 426123.07 | 19 | 450411.31 | 426123.07 |
| 4 | 450411.31 | 426123.07 | 20 | 450411.31 | 426123.07 |
| 5 | 450411.31 | 426123.07 | 21 | 450411.31 | 426123.07 |
| 6 | 450411.31 | 426123.07 | 22 | 450411.31 | 426123.07 |
| 7 | 450411.31 | 426123.07 | 23 | 450411.31 | 426123.07 |
| 8 | 450411.31 | 426123.07 | 24 | 450411.31 | 426123.07 |
| 9 | 450411.31 | 426123.07 | 25 | 450411.31 | 426123.07 |
| 10 | 450411.31 | 426123.07 | 26 | 450411.31 | 426123.07 |
| 11 | 450411.31 | 426123.07 | 27 | 450411.31 | 426123.07 |
| 12 | 450411.31 | 426123.07 | 28 | 450411.31 | 426123.07 |
| 13 | 450411.31 | 426123.07 | 29 | 450411.31 | 426123.07 |
| 14 | 450411.31 | 426123.07 | 30 | 450411.31 | 426123.07 |
| 15 | 450411.31 | 426123.07 | 31 | 450411.31 | 426123.07 |
| 16 | 450411.31 | 426123.07 | 32 | 450411.31 | 426123.07 |

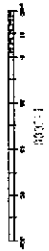
界址点的角度表

| 点号 | 方位角 | 点号 | 方位角 |
|----|---------|----|---------|
| 17 | 45.0000 | 18 | 45.0000 |
| 18 | 45.0000 | 19 | 45.0000 |
| 19 | 45.0000 | 20 | 45.0000 |
| 20 | 45.0000 | 21 | 45.0000 |
| 21 | 45.0000 | 22 | 45.0000 |
| 22 | 45.0000 | 23 | 45.0000 |
| 23 | 45.0000 | 24 | 45.0000 |
| 24 | 45.0000 | 25 | 45.0000 |
| 25 | 45.0000 | 26 | 45.0000 |
| 26 | 45.0000 | 27 | 45.0000 |
| 27 | 45.0000 | 28 | 45.0000 |
| 28 | 45.0000 | 29 | 45.0000 |
| 29 | 45.0000 | 30 | 45.0000 |
| 30 | 45.0000 | 31 | 45.0000 |
| 31 | 45.0000 | 32 | 45.0000 |



| | | | |
|-------|--------------|------|----------------|
| 建设单位 | 辽宁省高速公路建设指挥部 | 工程名称 | 本溪至集安高速公路 |
| 项目负责人 | 张明 | 土地用途 | 临时用地 |
| 审批 | 张明 | 批准文号 | 辽国土资[2004]110号 |
| 经办 | 张明 | 日期 | 2004.08.28 |

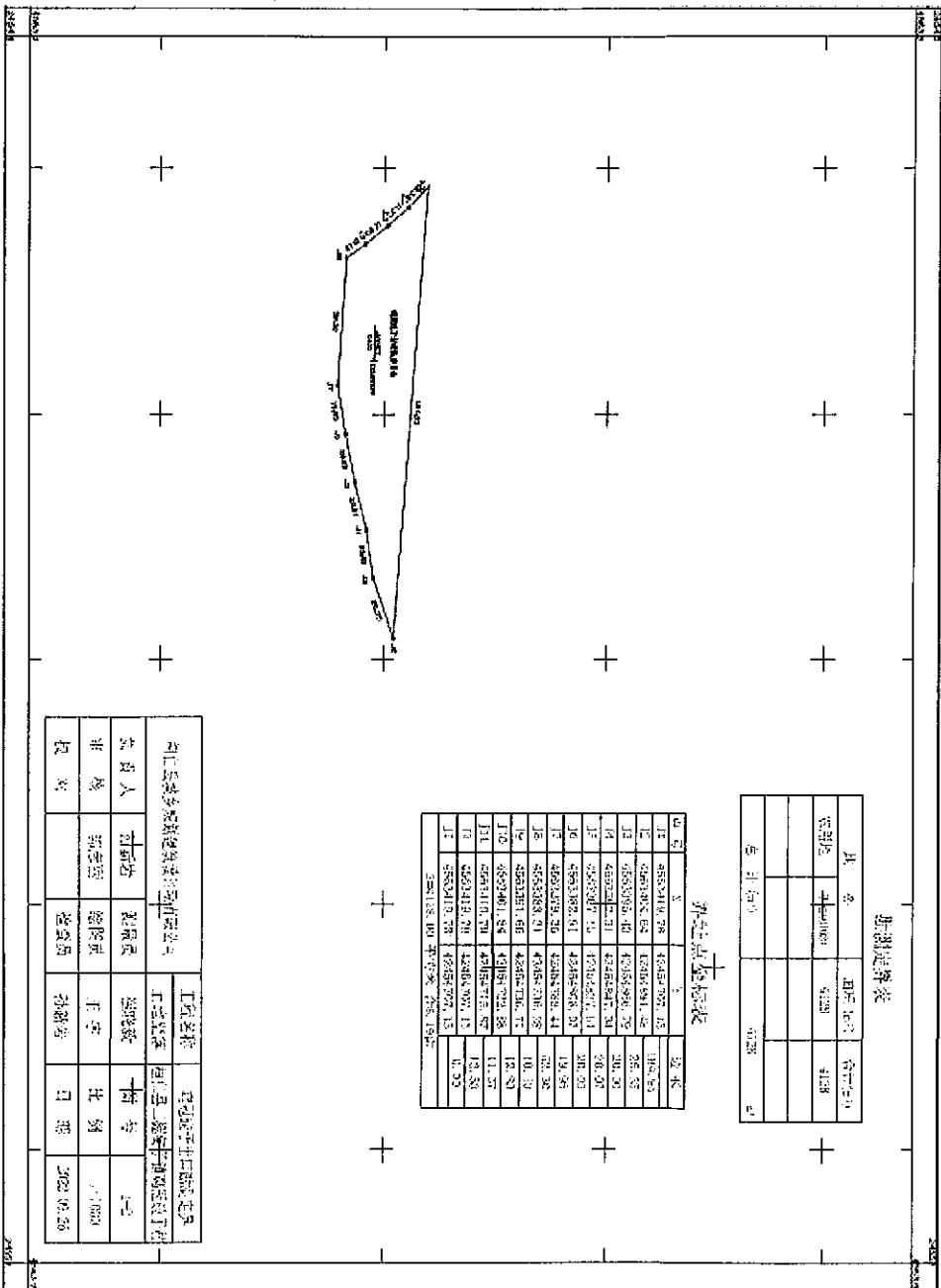
1:4000
比例尺



附件

本溪至集安高速公路本溪至桓仁（辽吉界）段建设工期第九工区施工临时用地勘测界定界图

581.235~415.155



勘测界定界图

| 点号 | X | Y | 备注 |
|-----|-------------|-------------|--------|
| J1 | 45833119.78 | 42484707.15 | 106.73 |
| J2 | 45833192.52 | 42484791.42 | 98.72 |
| J3 | 45833302.40 | 42484841.72 | 20.30 |
| J4 | 45833271.21 | 42484871.34 | 20.00 |
| J5 | 45833347.12 | 42484821.01 | 20.00 |
| J6 | 45833079.26 | 42484828.44 | 19.52 |
| J7 | 45833082.51 | 42484828.33 | 20.22 |
| J8 | 45833083.21 | 42484791.22 | 10.31 |
| J9 | 45833111.56 | 42484781.11 | 12.31 |
| J10 | 45833401.54 | 42484721.22 | 11.27 |
| J11 | 45833110.70 | 42484721.22 | 12.31 |
| J12 | 45833110.71 | 42484701.12 | 12.31 |
| J13 | 45833110.71 | 42484701.12 | 12.31 |
| J14 | 45833110.71 | 42484701.12 | 12.31 |
| J15 | 45833110.71 | 42484701.12 | 12.31 |

界址点坐标表

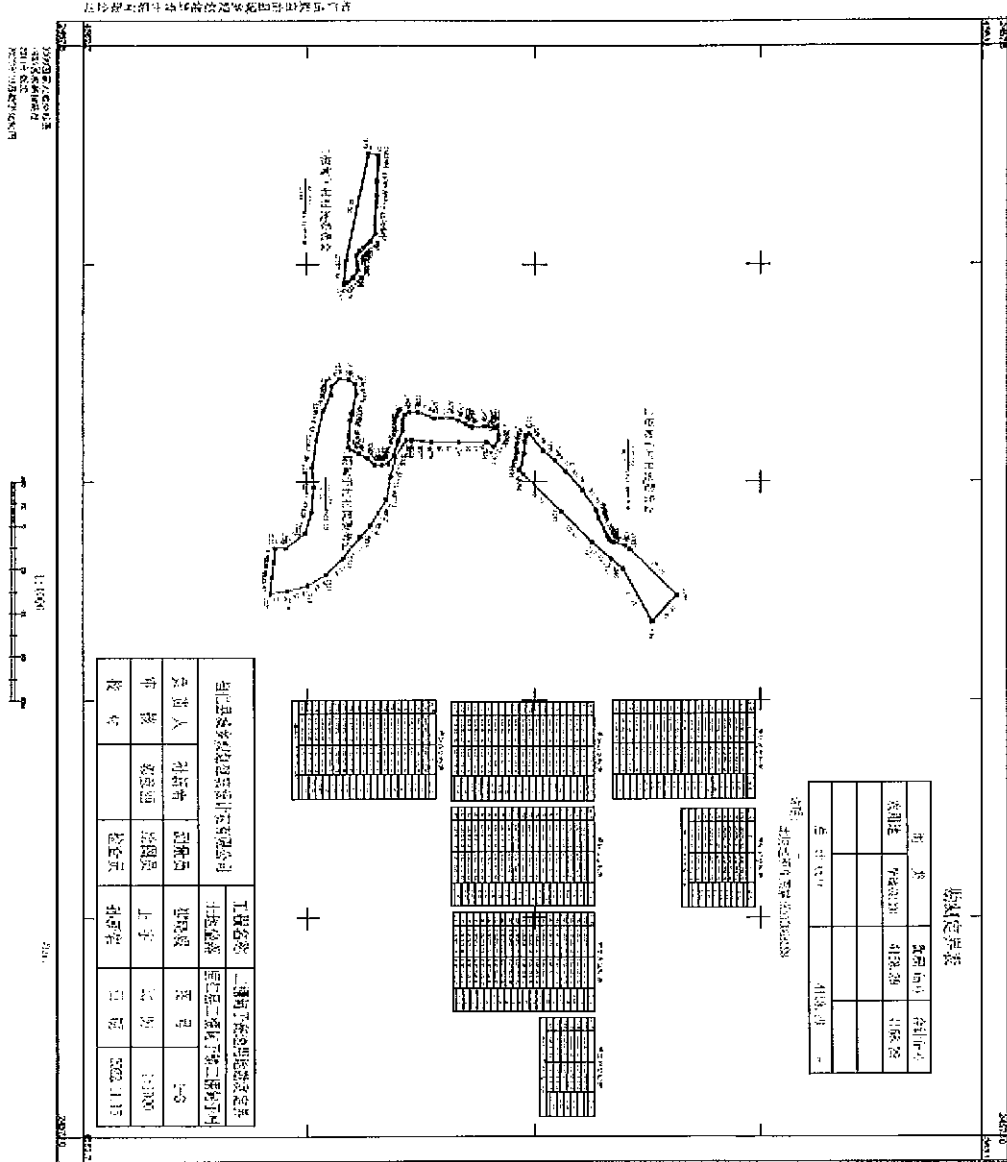
| 点号 | X | Y | 备注 |
|-----|-------------|-------------|--------|
| J1 | 45833119.78 | 42484707.15 | 106.73 |
| J2 | 45833192.52 | 42484791.42 | 98.72 |
| J3 | 45833302.40 | 42484841.72 | 20.30 |
| J4 | 45833271.21 | 42484871.34 | 20.00 |
| J5 | 45833347.12 | 42484821.01 | 20.00 |
| J6 | 45833079.26 | 42484828.44 | 19.52 |
| J7 | 45833082.51 | 42484828.33 | 20.22 |
| J8 | 45833083.21 | 42484791.22 | 10.31 |
| J9 | 45833111.56 | 42484781.11 | 12.31 |
| J10 | 45833401.54 | 42484721.22 | 11.27 |
| J11 | 45833110.70 | 42484721.22 | 12.31 |
| J12 | 45833110.71 | 42484701.12 | 12.31 |
| J13 | 45833110.71 | 42484701.12 | 12.31 |
| J14 | 45833110.71 | 42484701.12 | 12.31 |
| J15 | 45833110.71 | 42484701.12 | 12.31 |

| 工程名称 | | 工程地点 | | 工程规模 | | 工程性质 | |
|-----------|-------------|------|--------|-------|---------|---------|---------|
| 本溪至集安高速公路 | 本溪至桓仁（辽吉界）段 | 第九工区 | 施工临时用地 | 勘测界定界 | 1:11600 | 1:11600 | 1:11600 |

2023年11月15日
2023年11月15日
2023年11月15日



本溪市集安高速公路本溪至桓仁（辽吉界）段建设施工第九工区施工临时用地勘测定界图
4521.00-4521.05



(此件主动公开)

抄送：桓仁满族自治县自然资源局。

本溪市自然资源局办公室

2023年3月20日印发